



Broj: 01-31-1042/19  
Ilidža, 2019.godine

**PRIJEDLOG**

Na osnovu člana 14. Zakona o eksproprijaciji («Sl.novine Federacije BiH, br. 70/07, 36/10) i člana 28. Statuta Općine Ilidža – Prečišćeni tekst («Sl.novine Kantona Sarajevo» broj: 33/10 i 18/16), Općinsko vijeće Ilidža na \_\_\_\_\_ redovnoj sjednici održanoj dana \_\_\_\_\_ 2019. godine, donosi:

**O D L U K U**

- l) Utvrđuje se da je od javnog interesa „Izgradnja saobraćajnice sa pješačkom stazom ulici Hendekuša-Ilidža“, na zemljištu označenom kao:
- **k.č.br.7/1** u naravi „Oranica/Njiva 5. klase“,zv.Skladi, površine 3574 m<sup>2</sup> **K.O Osijek**(kat.stanje), kojoj odgovara **k.č br.1132/4 K.O.Donji Butmir** (zk. stanje), zemljišnoknjižno vlasništvo Hasanović Adema sina Edhema sa dijelom 1/1,na kojoj je prema zvaničnim evidencijama katastarskog operata Općine Ilidža kao posjednik upisan Janković Gojko sin Bože sa dijelom 1/1.
  - **k.č.br.1670/5**, u naravi „Prilazni put“,zv.Treševine, površine 1568 m<sup>2</sup> K.O Osijek (kat. stanje),kojoj odgovara k.č.br. **1161/34 K.O.Donji Butmir** (zk.stanje),zemljišnoknjižno stanje ISKAZ I – JAVNO DOBRO,na kojoj su prema zvaničnim evidencijama katastarskog operata Općine Ilidža kao posjednici upisani JAVNI I NEKATEGORISANI PUTEVI i sa dijelom 1/1.
  - **k.č.br.12/3**, u naravi „Prilazni put“, zv.Skladi, površine 657 m<sup>2</sup> **K.O Osijek**(kat.stanje), kojoj odgovara **k.č.br.1133/7 K.O. Donji Butmir** (zk.stanje), zemljišnoknjižno vlasništvo Janković Nede sina Bože sa dijelom 1/1,sa predbilježbom prava vlasništva u korist Ahmetović Nijaza sina Omera, na kojoj je prema zvaničnim evidencijama katastarskog operata Općine Ilidža kao posjednik upisan Janković Nedo sin Bože sa dijelom 1/1.
  - **k.č.br.12/1** u naravi „Oranica/Njiva 5.klase“, zv.Skladi površine 3957 m<sup>2</sup> **K.O Osijek** (kat.stanje), kojoj odgovara **dio k.č.br.1133/1 K.O.Donji Butmir** (zk.stanje), zemljišnoknjižno vlasništvo Ramdedović Selvina sina Čamila sa dijelom 1/1,na kojoj je prema zvaničnim evidencijama katastarskog operata Općine ilidža kao posjednik upisan Janković Nedo sin Bože sa dijelom 1/1.



- **k.č.br.16/1** u naravi „Livada 2.klase“ zv.Njivica, površine 3447 m<sup>2</sup> **K.O Osijek** (kat.stanje), kojoj odgovara **k.č.br.1128/2 i k.č.br.1136/4 K.O.Donji Butmir** (zk.stanje), zemljišnoknjižno vlasništvo Janković Dejana sina Milivoja sa dijelom 1/2 i Janković Bojana sina Milivoja sa dijelom 1/2, na kojoj su prema zvaničnim evidencijama katastarskog operata Općine Ilidža kao posjednici upisani Janković Gojko sin Bože sa dijelom 1/5, Janković Nedo sin Bože sa dijelom 2/5 i Janković Milivoje sin Vojina sa dijelom 2/5.
- **k.č.br.13** u naravi „Pašnjak 1. klase“,zv.Njivica, površine 175 m<sup>2</sup> **K.O Osijek**(kat.stanje) , kojoj odgovara **dio k.č br.1128/2 K.O.Donji Butmir** (zk. stanje), zemljišnoknjižno vlasništvo Janković Dejana sina Milivoja sa dijelom 1/2 i Janković Bojana sina Milivoja sa dijelom 1/2, na kojoj je prema zvaničnim evidencijama katastarskog operata Općine Ilidža kao posjednici upisani Janković Gojko sin Bože sa dijelom 1/5, Janković Nedo sin Bože sa dijelom 2/5 i Janković Milivoje sin Vojina sa dijelom 2/5.
- **k.č.br.106/2**, u naravi „Pašnjak 2.klase“,zv.piskavac, površine 1086 m<sup>2</sup> **K.O Osijek** (kat. stanje),kojoj odgovara **dio k.č.br.1128/3 K.O.Donji Butmir** (zk.stanje),zemljišnoknjižno vlasništvo Cuplović Ahmeda sina Sulejmana sa dijelom 1/1,na kojoj je prema zvaničnim evidencijama katastarskog operata Općine Ilidža kao posjednik upisan Cuplović Ahmed sin Sulejmana sa dijelom 1/1.
- **k.č.br.105/2**, u naravi „Prilazni put“, zv.Vijenac, površine 535 m<sup>2</sup> **K.O Osijek**(kat.stanje), kojoj odgovara **dio k.č.br. 2401 K.O. Donji Butmir** (zk.stanje),državno vlasništvo sa dijelom 1/1 čiji je organ upravljanja DRŽAVNI SEKRETARIJAT ZA POSLOVE NARODNE ODBRANE F.N.R.J, na kojoj su prema zvaničnim evidencijama katastarskog operata Općine Ilidža kao posjednici upisani Ateljević rođ.Bratić Darinka sa dijelom 1/4 i dr.
- **k.č.br.106/1** u naravi „Erozivni materijalni rov“, zv.Krnjevac površine 2527 m<sup>2</sup> **K.O Osijek** (kat.stanje), kojoj odgovara **dio k.č.br.2401 K.O.Donji Butmir** (zk.stanje), državno vlasništvo sa dijelom 1/1 čiji je organ upravljanja DRŽAVNI SEKRETARIJAT ZA POSLOVE NARODNE ODBRANE F.N.R.J, na kojoj su prema zvaničnim evidencijama katastarskog operata Općine Ilidža kao posjednici upisani Ateljević rođ.Bratić Darinka sa dijelom 1/4 i dr.
- **k.č.br.115/1** u naravi „Pašnjak 3. klase“,zv.Vijenac, površine 1267 m<sup>2</sup> **K.O Osijek**(kat.stanje) , kojoj odgovara **dio k.č br.1103/2 K.O.Donji Butmir** (zk. stanje), zemljišnoknjižno vlasništvo Avdić Samira sina Rasima sa dijelom 1/1,na kojoj je prema zvaničnim evidencijama katastarskog operata Općine Ilidža kao posjednik upisan Avdić Samir sin Rasima sa dijelom 1/1.
- **k.č.br.116/2**, u naravi „Prilazni put“,zv.Vijenac, površine 305 m<sup>2</sup> **K.O Osijek** (kat. stanje),kojoj odgovara **k.č.br. 1103/8 K.O.Donji Butmir** (zk.stanje),DRŽAVNO VLASNIŠTVO čiji je nosilac prava raspolaganja Općina ilidža sa dijelom 1/1,na kojoj je prema zvaničnim evidencijama katastarskog operata Općine Ilidža kao posjednik upisana OPĆINA ILIDŽA sa dijelom 1/1.



- **k.č.br.118/1**, u naravi „Pašnjak 3.klase“, zv.Vijenac, površine 1243 m<sup>2</sup> **K.O Osijek**(kat.stanje), kojoj odgovara **dio k.č.br.1041/36 K.O. Donji Butmir** (zk.stanje), zemljišnoknjižno vlasništvo Pirić Fahrudina sina Hameda sa dijelom 1/1, na kojoj su prema zvaničnim evidencijama katastarskog operata Općine Ilidža kao posjednici upisani Kuljanin Žarko sin Maksima sa dijelom 1/2 i Kuljanin Gordana r.Berjan sa dijelom 1/2
- **k.č.br.119/12** u naravi „Livada 2.klase“, zv.pod bašča površine 1192 m<sup>2</sup> **K.O Osijek** (kat.stanje), kojoj odgovara **dio k.č.br.1041/36**, zemljišnoknjižno vlasništvo Pirić Fahrudina sina Hameda sa dijelom 1/1, **k.č.br.1041/37**,zemljišnoknjižno vlasništvo Mujić Ajkune kćeri Muje sa dijelom 1/1 i **1041/40 K.O.Donji Butmir**, zemljišnoknjižno vlasništvo Omerović Ibrahim sina Šaćira sa dijelom 1/2 i Omerović Bekira sina Šaćira sa dijelom 1/2 (zk.stanje),na kojoj su prema zvaničnim evidencijama katastarskog operata Općine ilidža kao posjednici upisani Kuljanin Žarko sin Maksima sa dijelom 1/2 i Kuljanin Gordana r.Berjan sa dijelom 1/2
- **k.č.br.133** u naravi „Prilazni put“,zv.Bare, površine 1723 m<sup>2</sup> **K.O Osijek**(kat.stanje) , kojoj odgovara **k.č br.1042/2 K.O.Donji Butmir** (zk. stanje), zemljišnoknjižno vlasništvo Božić Damjanović Anike sa dijelom 1/36, Kuljanin (Stevan) Stake sa dijelom 1/6 i dr.,na kojoj su prema zvaničnim evidencijama katastarskog operata Općine Ilidža kao posjednici upisani JAVNI NEKATEGORISANI PUTEVI sa dijelom 1/1.
- **k.č.br.1035**, u naravi „livada 1.klase“,zv.Bara, površine 2051 m<sup>2</sup> **K.O Osijek** (kat. stanje),kojoj odgovara **k.č.br. 1041/6 K.O.Donji Butmir** (zk.stanje),zemljišnoknjižno vlasništvo Šljivo Amira sina Hasana sa dijelom 1/1,na kojoj je prema zvaničnim evidencijama katastarskog operata Općine Ilidža kao posjednik upisan Šljivo Amir sin Hasana sa dijelom 1/1.
- **k.č.br.1033/2**,u naravi „Oranica/Njiva 3.klase“, zv.Skladi, površine 1285 m<sup>2</sup> **K.O Osijek**(kat.stanje), kojoj odgovara **k.č.br.1049/5 K.O. Donji Butmir** (zk.stanje), zemljišnoknjižno vlasništvo Muratović Senaida sina Fehima sa dijelom 1/1, na kojoj je prema zvaničnim evidencijama katastarskog operata Općine Ilidža kao posjednik upisan Kuljanin Sretko sin Branka sa dijelom 1/1.
- **k.č.br.1030/6** u naravi „Livada 1.klase“, zv.Bara površine 1650 m<sup>2</sup> **K.O Osijek** (kat.stanje), kojoj odgovara **k.č.br.1051/16 K.O.Donji Butmir** (zk.stanje), zemljišnoknjižno vlasništvo Gulf Real Estate d.o.o Sarajevo sa dijelom 1/1,na kojoj je prema zvaničnim evidencijama katastarskog operata Općine ilidža kao posjednik upisan Gulf Real Estate d.o.o Sarajevo sa dijelom 1/1.
- **k.č.br.1030/7** u naravi „Livada 1.klase“ zv.Bara, površine 911 m<sup>2</sup> **K.O Osijek** (kat.stanje), kojoj odgovara **k.č.br.1051/17 K.O.Donji Butmir** (zk.stanje), zemljišnoknjižno vlasništvo Gulf Real Estate d.o.o Sarajevo sa dijelom 1/1 , na kojoj je prema zvaničnim evidencijama katastarskog operata Općine Ilidža kao posjednik upisan Gulf Real Estate d.o.o Sarajevo sa dijelom 1/1.



- **k.č.br.1030/3** u naravi „Prilazni put“,zv.Bara, površine 209 m<sup>2</sup> **K.O Osijek**(kat.stanje) , kojoj odgovara **dio k.č br.1051/18 i k.č.br 1051/19 K.O.Donji Butmir** (zk. stanje), zemljišnoknjižno vlasništvo, Gulf Real Estate d.o.o Sarajevo sa dijelom 1/1 na kojoj je prema zvaničnim evidencijama katastarskog operata Općine Ilidža kao posjednik upisan Gulf Real Estate d.o.o Sarajevo sa dijelom 1/1.
- **k.č.br.1030/1**, u naravi „Kuća i zgrada,dvorište, livada 1.klase“,zv.Bara, površine 2186 m<sup>2</sup> K.O Osijek (kat. stanje),kojoj odgovara **k.č.br.1051/3 K.O.Donji Butmir** (zk.stanje),zemljišnoknjižno vlasništvo KSA d.o.o sa dijelom 1/1,na kojoj je prema zvaničnim evidencijama katastarskog operata Općine Ilidža kao posjednik upisan Adrović Bela kći Muje sa dijelom 1/1.
- **k.č.br.1029/1**, u naravi „Livada 1.klase“, zv.Bara, površine 4084 m<sup>2</sup> **K.O Osijek**(kat.stanje), kojoj odgovara **k.č.br.1039/2 K.O. Donji Butmir** (zk.stanje),zemljišnoknjižno vlasništvo Beganović Nedžada sina Ilijaza sa dijelom 1/1 , na kojoj je prema zvaničnim evidencijama katastarskog operata Općine Ilidža kao posjednik upisan Kuljanin Mirko sin Vase sa dijelom 1/1.
- **k.č.br.1029/2** u naravi „Livada 1.klase“, zv.Bara, površine 2039 m<sup>2</sup> **K.O Osijek** (kat.stanje), kojoj odgovara **k.č.br.1039/3 K.O.Donji Butmir** (zk.stanje), zemljišnoknjižno vlasništvo Alikavazović Samira sina ibrahima sa dijelom 1/1, na kojoj je prema zvaničnim evidencijama katastarskog operata Općine Ilidža kao posjednik upisan Alikavazović Samir sin ibrahima sa dijelom 1/1.
- **k.č.br.1028/2** u naravi „Livada 1.klase“,zv.Bara, površine 1126 m<sup>2</sup> **K.O Osijek**(kat.stanje) , kojoj odgovaraju **k.č br.1039/5 K.O.Donji Butmir** (zk. stanje), zemljišnoknjižno vlasništvo Kuljanin Božidara sina Alekse sa dijelom 1/1,i **k.č.br.1039/10 K.O Donji Butmir**(zk.stanje) zemljišnoknjižno vlasništvo Bašić Melahete rođ.Maglajlija sa dijelom 1/1, na kojoj je prema zvaničnim evidencijama katastarskog operata Općine Ilidža kao posjednik upisan Kuljanin Aleksa sin Vase sa dijelom 1/1.
- **k.č.br.1028/3**, u naravi „Livada 1.klase“,zv.Bara, površine 390 m<sup>2</sup> K.O Osijek (kat. stanje),kojoj odgovara **k.č.br. 1039/8 K.O.Donji Butmir** (zk.stanje),zemljišnoknjižno vlasništvo Palo (Huso) Husnija sa dijelom 1/1,na kojoj je prema zvaničnim evidencijama katastarskog operata Općine Ilidža kao posjednik upisan Palo (Huso) Husnija sa dijelom 1/1.
- **k.č.br.1028/1**, u naravi „Livada 1.klase“, zv.Bara, površine 1016 m<sup>2</sup> **K.O Osijek**(kat.stanje), kojoj odgovara **dio k.č.br.1039/1 K.O. Donji Butmir** (zk.stanje), zemljišnoknjižno vlasništvo Plečić(Hamza)Emira rođj.Karahasan sa dijelom 1/1, na kojoj je prema zvaničnim evidencijama katastarskog operata Općine Ilidža kao posjednik upisan Plečić Ahmet sin Abdulaha sa dijelom 1/1.



- **k.č.br.1028/4**, u naravi „Livada 1.klase“, zv.Barra, površine 1185 m<sup>2</sup> **K.O Osijek**(kat.stanje), kojoj odgovara **k.č.br.1039/4 K.O. Donji Butmir** (zk.stanje),zemljišnoknjižno vlasništvo Halilović Emira sina Šabana sa dijelom 1/1, **k.č.br.1039/5 A, k.č.br.1039/7 i k.č.br.1039/6 K.O Donji Butmir** (zk.stanje) zemljišnoknjižno vlasništvo Halilović Envera sina Šabana sa dijelom 1/1. na kojoj je prema zvaničnim evidencijama katastarskog operata Općine Iliđa kao posjednik upisan Kuljanin Vase Aleksa sa dijelom 1/1.
- **k.č.br.1026/2** u naravi „Kuća i zgrada,Dvorište, Oranica/njiva 3.klase“, zv.Skladi, površine 840 m<sup>2</sup> **K.O Osijek** (kat.stanje), kojoj odgovara **k.č.br.1038/3 K.O.Donji Butmir** (zk.stanje), zemljišnoknjižno vlasništvo Džananović Muhidina sina Mustafe sa dijelom 1/1, na kojoj je prema zvaničnim evidencijama katastarskog operata Općine Iliđa kao posjednik upisan Džananović Muhidin sin Mustafe sa dijelom 1/1.
- **k.č.br.1025/1** u naravi „Livada 1.klase“,zv.Skladi, površine 995 m<sup>2</sup> **K.O Osijek**(kat.stanje) , kojoj odgovaraju **k.č br.1038/2 K.O.Donji Butmir** (zk. stanje), zemljišnoknjižno vlasništvo Ligata Selima sina Halila sa dijelom 1/2 i Ligata Taiba sina Izeta sa dijelom 1/2 , na kojoj je prema zvaničnim evidencijama katastarskog operata Općine Iliđa kao posjednik upisan Kuljanin Vojin sin Petra sa dijelom 1/1.
- **k.č.br.1025/4**, u naravi „Livada 1.klase“,zv.Skladi, površine 144 m<sup>2</sup> **K.O Osijek** (kat. stanje),kojoj odgovara **k.č.br. 1038/1 K.O.Donji Butmir** (zk.stanje),zemljišnoknjižno vlasništvo Kuljanin Vojina sina Petra sa dijelom 1/1,na kojoj je prema zvaničnim evidencijama katastarskog operata Općine Iliđa kao posjednik upisan Kuljanin Vojin sin Petra sa dijelom 1/1.
- **k.č.br.1021/2**, u naravi „Kuća i zgrada, Dvorište, Voćnjak 3.klase“, zv.Skladi, površine 964m<sup>2</sup> **K.O Osijek**(kat.stanje), kojoj odgovara **k.č.br.1035/21 K.O. Donji Butmir** (zk.stanje), zemljišnoknjižno vlasništvo Selimović Kemala sina Mehmeda sa dijelom 1/1, na kojoj je prema zvaničnim evidencijama katastarskog operata Općine Iliđa kao posjednik upisan Selimović Kemal sin Mehmeda sa dijelom 1/1.
- **dio k.č.br.1016**, u naravi „Livada 2.klase“, zv.Skladi, površine 1560 m<sup>2</sup> **K.O Osijek**(kat.stanje), kojoj odgovara **k.č.br.1035/11 K.O. Donji Butmir** (zk.stanje),zemljišnoknjižno vlasništvo Hrnjić Fahrudina sina Rasima sa dijelom 1/1 , na kojoj je prema zvaničnim evidencijama katastarskog operata Općine Iliđa kao posjednik upisan Kuljanin Mirko sin Vase sa dijelom 1/1.
- **k.č.br.1014** u naravi „Livada 2.klase“, zv.Gornji Sladi, površine 3565 m<sup>2</sup> **K.O Osijek** (kat.stanje), kojoj odgovara **k.č.br.1036/8 K.O.Donji Butmir** (zk.stanje), zemljišnoknjižno vlasništvo, državno vlasništvo sa dijelom 4590/19800, Janković Anđe dijelom 1377/19800 i dr. na kojoj je prema zvaničnim evidencijama katastarskog operata Općine Iliđa kao posjednik upisana Franjić Steve Koviljka rođ.Janković sa dijelom 1/1.



- **k.č.br.140/1** u naravi „Livada 1.klase“,zv.Bara, površine 7952 m<sup>2</sup> **K.O Osijek**(kat.stanje) , kojoj odgovaraju **dio k.č br.1040/24 K.O.Donji Butmir** (zk.stanje), zemljišnoknjižno vlasništvo Milinović Janje kćeri Stojana sa dijelom 1/3, Pindžo Radeta sina Stojana sa dijelom 1/3 i Rašević Radojke kćeri Stojana sa dijelom 1/3. na kojoj su prema zvaničnim evidencijama katastarskog operata Općine Iliđa kao posjednici upisani Milinović Janja kći Stojana sa dijelom 1/3, Pindžo Rade sin Stojana sa dijelom 1/3 i Rašević Radojka kći Stojana sa dijelom 1/3.
- **k.č.br.141/1**, u naravi „Livada 1.klase“,zv.Bara, površine 15137 m<sup>2</sup> **K.O Osijek** (kat.stanje),kojoj odgovara **k.č.br.1040/4 K.O.Donji Butmir** (zk.stanje),zemljišnoknjižno vlasništvo Lubura Savke kćeri Miloša sa dijelom 1/7,Cvijić Milorada sina Vojne sa dijelom 1/14 i dr. na kojoj je prema zvaničnim evidencijama katastarskog operata Općine Iliđa kao posjednik upisan Njego Miloš sin Pere sa dijelom 1/1.
- **k.č.br.138**, u naravi „Livada 1.klase“, zv.Bara, površine 10673 m<sup>2</sup> **K.O Osijek**(kat.stanje), kojoj odgovara **k.č.br.1040/3 K.O. Donji Butmir** (zk.stanje), zemljišnoknjižno vlasništvo Filipović Nada kći Steve sa dijelom 1/3 i dr., na kojoj je prema zvaničnim evidencijama katastarskog operata Općine Iliđa kao posjednik upisan Njego Kamenko sin Radeta sa dijelom 1/1.
- **k.č.br.137**,u naravi „Livada 1.klase“, zv.Bara, površine 5963 m<sup>2</sup> **K.O Osijek**(kat.stanje), kojoj odgovara **k.č.br.1040/2 K.O. Donji Butmir** (zk.stanje),zemljišnoknjižno vlasništvo Ešpek Branke kćeri Jove sa dijelom 1/5. na kojoj je prema zvaničnim evidencijama katastarskog operata Općine Iliđa kao posjednik upisan Njego Jovo sin Riste sa dijelom 1/1.
- **k.č.br.136** u naravi „Livada 1.klase“, zv.Bara, površine 4914 m<sup>2</sup> **K.O Osijek** (kat.stanje), kojoj odgovara **k.č.br.1041/9 K.O.Donji Butmir** (zk.stanje), zemljišnoknjižno vlasništvo Holjan Kemala sina Ismeta sa dijelom 1/1, na kojoj je prema zvaničnim evidencijama katastarskog operata Općine Iliđa kao posjednik upisan Holjan Kemal sin Ismeta sa dijelom 1/1.
- **k.č.br.158**,u naravi „Šuma 4.klase“,zv.Vijenac, površine 444 m<sup>2</sup> **K.O Osijek**(kat.stanje) , kojoj odgovaraju **k.č br.dio 2041/1K.O.Donji Butmir** (zk.stanje), državno vlasništvo sadijelom 1/1, na kojoj su prema zvaničnim evidencijama katastarskog operata Općine Iliđa kao posjednici upisani Ateljević Darinka sa dijelom 1/4 i dr.
- **k.č.br.159/1**, u naravi „Livada 3.klase“,zv.Skladi, površine 3166 m<sup>2</sup> **K.O Osijek** (kat.stanje),kojoj odgovara **k.č.br. 1105/1 K.O.Donji Butmir** (zk.stanje),zemljišnoknjižno vlasništvo Cuplović Ahmed sin Sulejmana sa dijelom 1/1,na kojoj je prema zvaničnim evidencijama katastarskog operata Općine Iliđa kao posjednik upisam Cuplović Ahmed sin Sulejmana sa dijelom 1/1.
- **k.č.br.159/4**, u naravi „Livada 3.klase“, zv.Skladi, površine 1037 m<sup>2</sup> **K.O Osijek**(kat.stanje), kojoj odgovara **k.č.br.1105/5 K.O. Donji Butmir** (zk.stanje), zemljišnoknjižno vlasništvo Bekrija Enesa sina Omera sa dijelom 1/1, na kojoj je prema zvaničnim evidencijama katastarskog operata Općine Iliđa kao posjednik upisan Bekrija Enes sin Omera sa dijelom 1/1.



- **dio k.č.br.159/2**, u naravi „Livada 3.klase“, zv.Sklade, površine 1458 m<sup>2</sup> **K.O Osijek**(kat.stanje), kojoj odgovara **k.č.br.1105/3 K.O. Donji Butmir** (zk.stanje),zemljišnoknjižno vlasništvo Janković Milene kćeri Sekule sa dijelom 1/1 , na kojoj je prema zvaničnim evidencijama katastarskog operata Općine Iliđa kao posjednik upisana Janković Milena kći Sekule sa dijelom 1/1.
- **k.č.br.160** u naravi „Šuma 3.klase“, zv.Piskavac, površine 962 m<sup>2</sup> **K.O Osijek** (kat.stanje), kojoj odgovara **k.č.br.1128/1 K.O.Donji Butmir** (zk.stanje), zemljišnoknjižno vlasništvo Gutić Ibrahima sina Adema sa dijelom 1/1. na kojoj su prema zvaničnim evidencijama katastarskog operata Općine Iliđa kao posjednici upisani Gutić Ibrahim sin Adema sa dijelom 1/2 i Gutić Muhamed sin Adema sa dijelom 1/2.
- **k.č.br.159/3**,u naravi „Livada 3.klase“,zv.Sklade, površine 962 m<sup>2</sup> **K.O Osijek**(kat.stanje) , kojoj odgovara **1105/4 K.O.Donji Butmir** (zk. stanje), zemljišnoknjižno vlasništvo Selimović Azre kćeri Ibrahima sa dijelom 1/1, na kojoj su prema zvaničnim evidencijama katastarskog operata Općine Iliđa kao posjednici upisani Gutić Ibrahim sin Adema sa dijelom 1/2 i Gutić Muhamed sin Adema sa dijelom 1/2.
- **k.č.br.161/3**, u naravi „Livada 3.klase“,zv.Skladi, površine 388 m<sup>2</sup> **K.O Osijek** (kat. stanje),kojoj odgovara **k.č.br.1105/6 K.O.Donji Butmir** (zk.stanje),zemljišnoknjižno vlasništvo Janković Dejana sina Milivoja sa dijelom 1/2 i Janković Bojana sina Milivoja sa dijelom 1/2. na kojoj je prema zvaničnim evidencijama katastarskog operata Općine Iliđa kao posjednik upisan Janković Milivoje sin Vojina sa dijelom 1/1.
- **k.č.br.161/2**, u naravi „Prilazni put“, zv.Skladi, površine 31 m<sup>2</sup> **K.O Osijek**(kat.stanje), kojoj odgovara **k.č.br.1105/7 K.O. Donji Butmir** (zk.stanje), zemljišnoknjižno vlasništvo Janković Dejana sina Milivoja sa dijelom 1/2 i Janković Bojana sina Milivoja sa dijelom 1/2, na kojoj je prema zvaničnim evidencijama katastarskog operata Općine Iliđa kao posjednik upisan Janković Milivoje sin Vojina sa dijelom 1/1.
- **k.č.br.161/5**,u naravi „Livada 4.klase“, zv.Skladi, površine 21 m<sup>2</sup> **K.O Osijek**(kat.stanje), kojoj odgovara **k.č.br.1105/11 K.O. Donji Butmir** (zk.stanje),zemljišnoknjižno vlasništvo Janković Dejana sina Milivoja sa dijelom 1/2 i Janković Bojana sina Milivoja sa dijelom 1/2 . na kojoj je prema zvaničnim evidencijama katastarskog operata Općine Iliđa kao posjednik upisan Janković Milivoje sin Vojina sa dijelom 1/1.
- **k.č.br.161/4** u naravi „Livada 4.klase“, zv.Skladi, površine 505 m<sup>2</sup> **K.O Osijek** (kat.stanje), kojoj odgovara **k.č.br.1105/9 K.O.Donji Butmir** (zk.stanje), zemljišnoknjižno vlasništvo Dragnić Tarika sina Aladina sa dijelom 1/1, na kojoj je prema zvaničnim evidencijama katastarskog operata Općine Iliđa kao posjednik upisan Perak Đuro sin Petra sa dijelom 1/1.
- **k.č.br.162/2**,u naravi „Livada 3.klase“,zv.Skladi, površine 1310 m<sup>2</sup> **K.O Osijek**(kat.stanje) , kojoj odgovaraju **k.č br.1105/8 i k.č.br.1133/5 K.O.Donji Butmir** (zk. stanje),zemljišnoknjižno vlasništvo Dragnić Adnana sina Tarika sa dijelom 1/1, na kojoj je prema zvaničnim evidencijama katastarskog operata Općine Iliđa kao posjednik upisan Miševski Angel sin Krste sa dijelom 1/1.



- **k.č.br.165/2**, u naravi „Livada 3.klase“,zv.Skladi, površine 612 m<sup>2</sup> K.O Osijek (kat.stanje),kojoj odgovara k.č.br. **1133/4 K.O.Donji Butmir** (zk.stanje),zemljišnoknjižno vlasništvo Draganić Atifa sina Tahira sa dijelom 1/1,na kojoj je prema zvaničnim evidencijama katastarskog operata Općine Ilidža kao posjednik upisan Davidović Miloš sin Petra sa dijelom 1/1.
- **k.č.br.165/3**, u naravi „Prilazni put“, zv.Skladi, površine 548 m<sup>2</sup> K.O Osijek(kat.stanje), kojoj odgovara **dio k.č.br.1127/2 K.O. Donji Butmir** (zk.stanje), zemljišnoknjižno vlasništvo Janković Nede sina Bože sa dijelom 1/3,Janković Milivoja sina Vojina sa dijelom 1/3 i Janković Nade sa dijelom 1/3,na kojoj je prema zvaničnim evidencijama katastarskog operata Općine Ilidža kao posjednik upisan Janković Nedo sin Bože sa dijelom 1/1.
- **k.č.br.165/4**, u naravi „Livada 3.klase“, zv.Skladi, površine 1500 m<sup>2</sup> K.O Osijek(kat.stanje), kojoj odgovara **k.č.br.1132/6 K.O. Donji Butmir** (zk.stanje),zemljišnoknjižno vlasništvo MEDŽLIS ISLAMSKJE ZAJEDNICE SARAJEVO sa dijelom 1/1 , na kojoj je prema zvaničnim evidencijama katastarskog operata Općine Ilidža kao posjednik upisan MEDŽLIS ISLAMSKJE ZAJEDNICE dijelom 1/1.
- **k.č.br.165/1** u naravi „Livada 3.klase“, zv.Skladi, površine 19849 m<sup>2</sup> K.O Osijek (kat.stanje), kojoj odgovara **k.č.br.1132/2 i k.č.br.1132/5 K.O.Donji Butmir** (zk.stanje), zemljišnoknjižno vlasništvo Janković Dragana sina Nede sa dijelom 1/1, na kojoj je prema zvaničnim evidencijama katastarskog operata Općine Ilidža kao posjednik upisan Janković Dragan sin Nede sa dijelom 1/1
- **k.č.br.149**,u naravi „Prilazni put“,zv.Bara, površine 1834 m<sup>2</sup> K.O Osijek(kat.stanje) , kojoj odgovara 1041/13 **K.O.Donji Butmir** (zk. stanje), zemljišnoknjižno vlasništvo Kljanin Rajka sina Ljube sa dijelom 21/134 i dr., na kojoj su prema zvaničnim evidencijama katastarskog operata Općine Ilidža kao posjednici upisani JAVNI NEKATEGORISANI PUTEVI sa dijelom 1/1.

- II) Određuje se da je OPĆINA ILIDŽA korisnik eksproprijacije.
- III) Na osnovu ove Odluke može se pristupiti eksproprijaciji zemljišta označeng u tački I ove Odluke.
- IV) Ova Odluka stupa na snagu narednog dana od dana objavljivanja u Službenim novinama Kantona Sarajevo.

### O b r a z l o ž e n j e

Pravobranilaštvo Općine Ilidža obratilo se Općinskom vijeću sa prijedlogom broj: 01-31-1042/19.godine da se utvrdi javni interes za eksproprijaciju nekretnina u svrhu izgradnje sobračajnice sa pješačkom stazom u ul.Hendekuša MZ Osijek.

Uz prijedlog za utvrđivanje javnog interesa dostavljen je elaborat o eksproprijaciji sa sljedećim sadržajem priloga: kopija katastarskog plana za predmetne zemljišne parcele, dokaz o vlasništvu nad predmetnim zemljištem- zk izvadci, dokaz o posjedu nad predmetnim zemljištem, urbanističku saglasnost broj: 03-23-3255/18 od 15.08.2018.godine. Na osnovu navedenog utvrđeno je da su se ispunili uslovi u smislu čl. 16. Zakona o eksproprijaciji, da se utvrdi javni interes za izgradnju navedene infrastrukture te da se može pristupiti eksproprijaciji nekretnina.





Na osnovu navedenog odlučeno je kao u dispozitivu ove odluke.

Protiv ove odluke shodno čl. 16. Zakona o eksproprijaciji može se pokrenuti upravni spor kod nadležanog suda.

*Voditelj postupka: Suljo Alić, dipl.pravnik*

DOSTAVLJENO:

1 x Naslovu  
1 x Pravobranilaštvo Općine Ilidža  
1 x Službene novine  
Kantona Sarajevo  
3 x Ranijim vlasnicima  
1 x Evidencija  
1 x a/a


**PREDSJEDAVAJUĆI  
OPĆINSKOG VIJEĆA**

**Omerović Muhamed**



Butmirska cesta br. 12. Sarajevo, BiH, tel/fax. +387 33 775-715, fax. +775-707,  
centrala 775-600, [www.opcinailidza.ba](http://www.opcinailidza.ba), E-mail: [imovinsko.pravna@opcinailidza.ba](mailto:imovinsko.pravna@opcinailidza.ba)





Broj: 03-23-3255/18 M.  
Ilidža, 15.08.2018.god.

Općinski načelnik putem Službe za prostorno uređenje Ilidža, postupajući po zahtjevu Službe za razvoj, komunalne poslove i puteve općine Ilidže u predmetu izdavanja urbanističke saglasnosti za izgradnju saobraćajnice sa pješačkim stazama, na osnovu članova 48. i 54., a u skladu sa članom 178. Zakona o prostornom uređenju ("Sl. novine Kantona Sarajevo", br. 24/17) i člana 200. Zakona o upravnom postupku ("Sl. novine Federacije BiH", br. 2/98 i 48/99), d o n o s i

### RJEŠENJE

- I. Daje se urbanistička saglasnost **OPĆINI ILIDŽA** za izgradnju saobraćajnice sa pješačkim stazama na zemljištu označenom kao  
k.č.br. 2401, 1133/7, 1133/1, 1228/2, 1128/3, 1103/2, 1103/8, 1041/36, 1041/37, 1041/6, 1049/5, 1051/16, 1051/17, 1051/19, 1051/18, 1051/18, 1051/3, 1039/2, 1039/3, 1039/5, 1039/8, 1039/1, 1039/4, 1038/9, 1038/3, 1038/1, 1035/1, 1035/2, 1036/8, 1132/2, 1132/5, 1132/6, 1127/2, 1133/4, 1105/8, 1133/5, 1105/9, 1105/11, 1105/7, 1105/6, 1105/4, 1128/1, 1105/3, 1105/5, 1105/1, 1041/9, 1040/6, 1040/2, 1040/3, 1040/4, 1040/24 (zk. stanje) št. oodgovara  
k.č.br. 1673, 7, 1670/5, 12/3, 12/1, 16/1, 13, 106/2, 105/2, 106/1, 115/1, 116/2, 118, 119/12, 133, 135, 1033/2, 1030/6, 1030/7, 1030/3, 1030/1, 1029/1, 1029/2, 1028/2, 1028/3, 1028/1, 1028/4, 1026/2, 1025/1, 1025/4, 1021/2, 1016, 1014, 165/1, 165/4, 165/3, 165/2, 162/2, 161/4, 161/5, 161/2, 161/3, 159/3, 160, 159/2, 159/4, 159/1, 158, 136, 137, 138, 141/1, 140/1 K.O. Osijek (kat. stanje) u ulici Hendekuša Ilidža.
- II. Radovi su izvede prema urbanističko-tehničkim uslovima:

### URBANISTIČKO – TEHNIČKI USLOVI

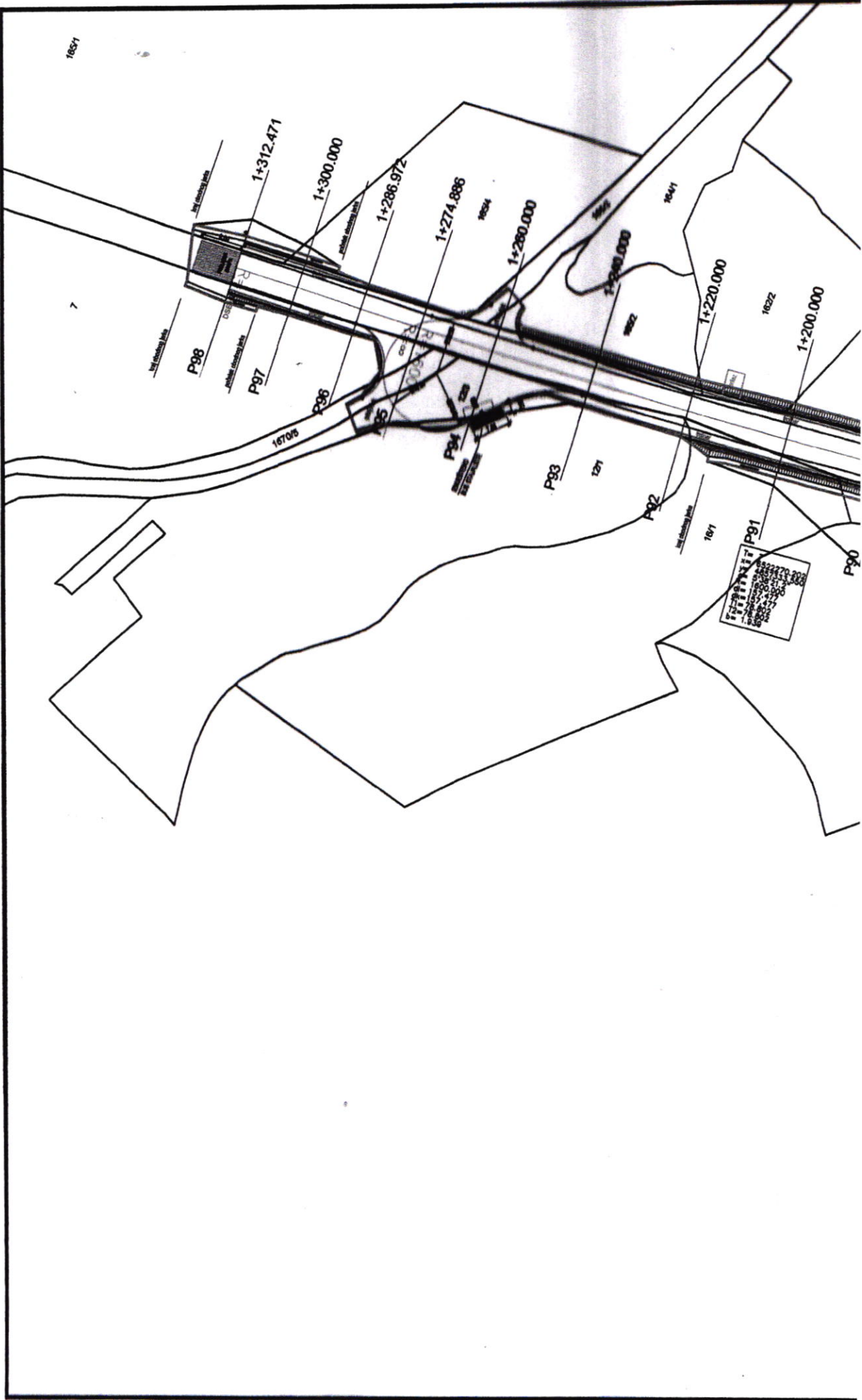
**ZA:** izgradnju saobraćajnice sa pješačkim stazama

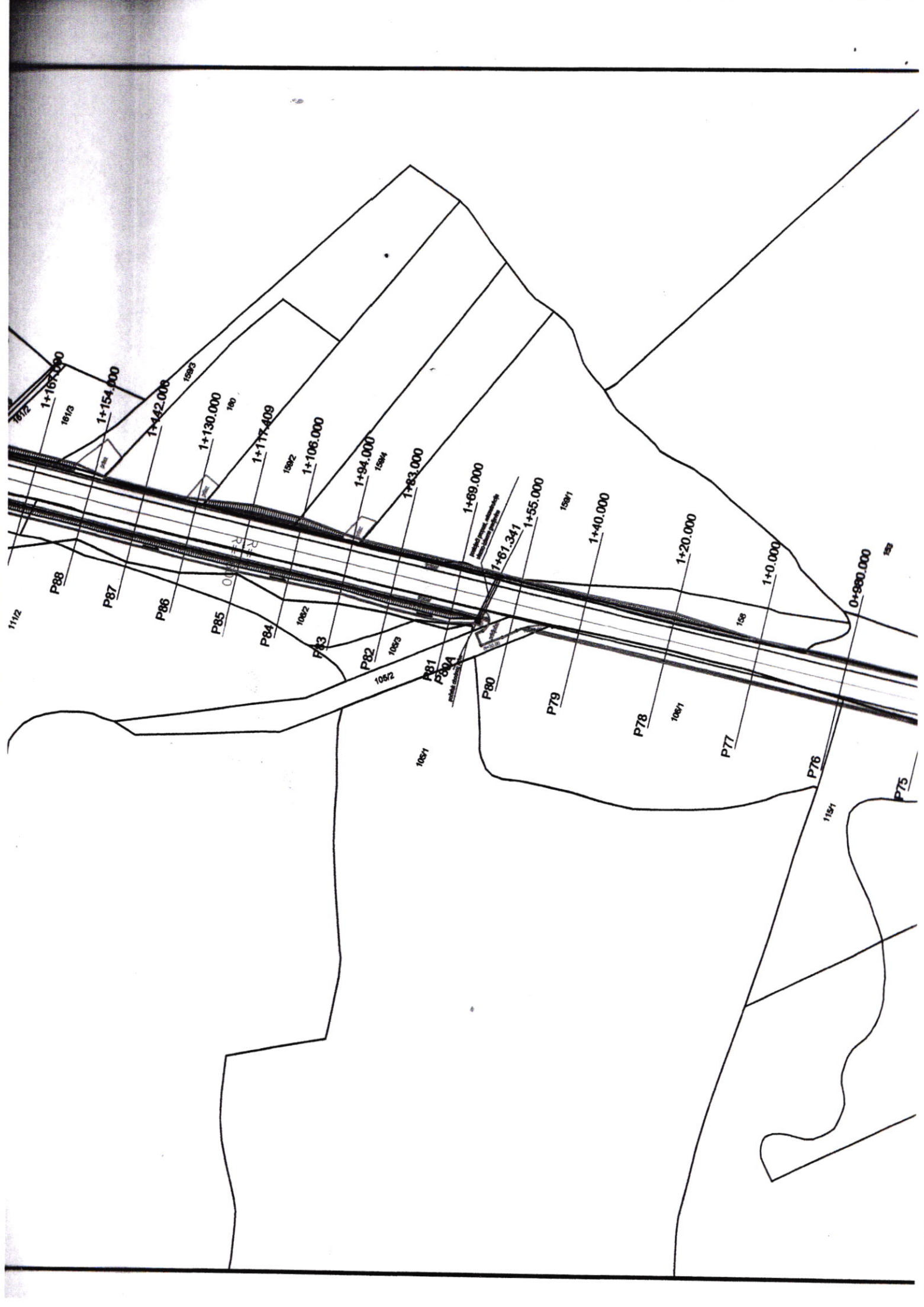
**LOKACIJA:** ILIDŽA, ul. Hendekuša

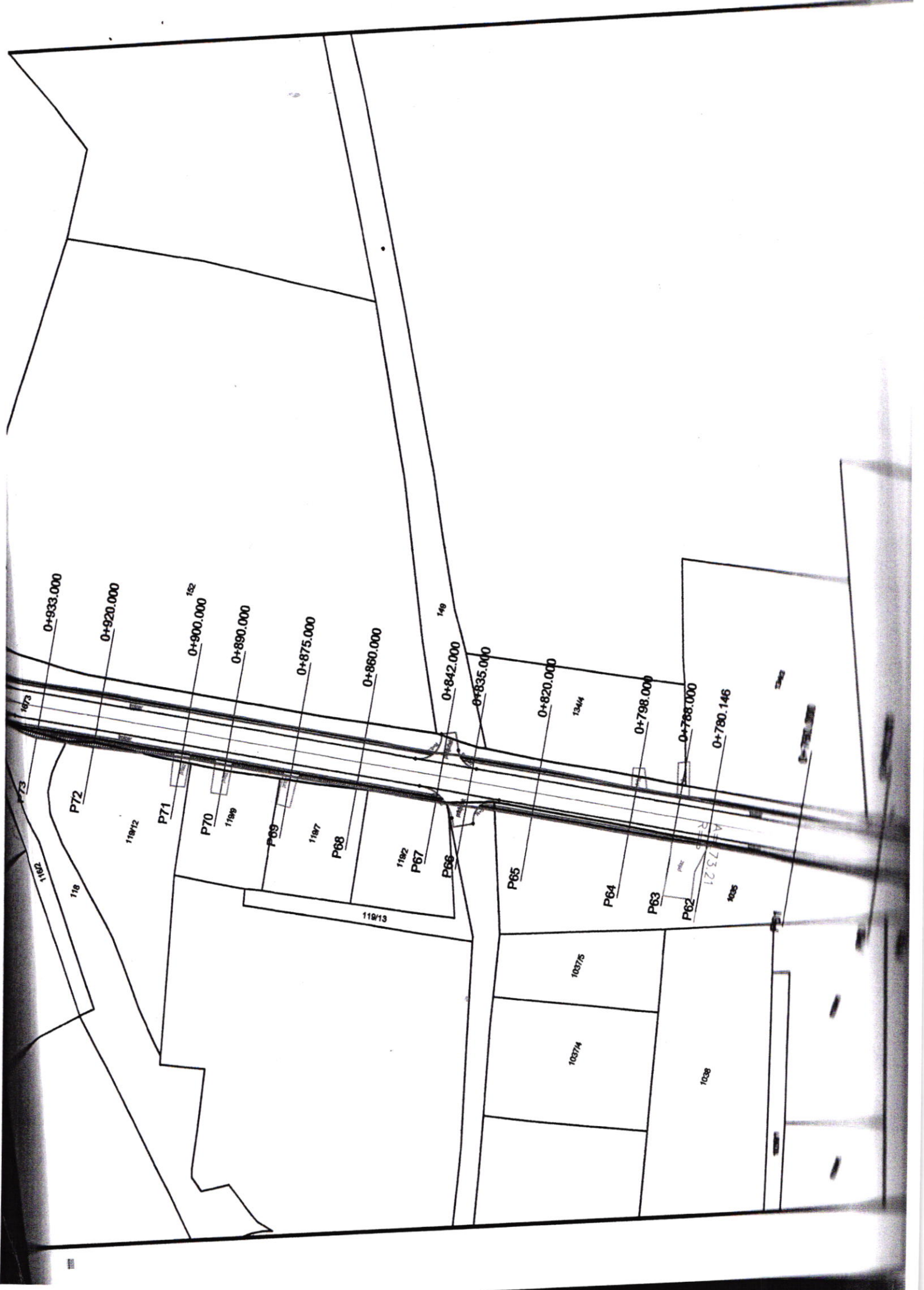
**INVESTITOR:** OPĆINA ILIDŽA

1	Pristup građevini:	Prema Lokaciji objekta br. 03-23-3255/18, od 25.07.2018. godine
2	Namjena građevine, odnosno zahvata u prostoru:	Izgradnja saobraćajnice sa pješačkim stazama, a kao rekonstrukcija postojeće naseljske saobraćajnice
3	Regulaciona i građevinska linija:	Definisane Lokacijom objekta,
4	Dužina trase saobraćajnice	Dužina projektovane trase saobraćajnice iznosi



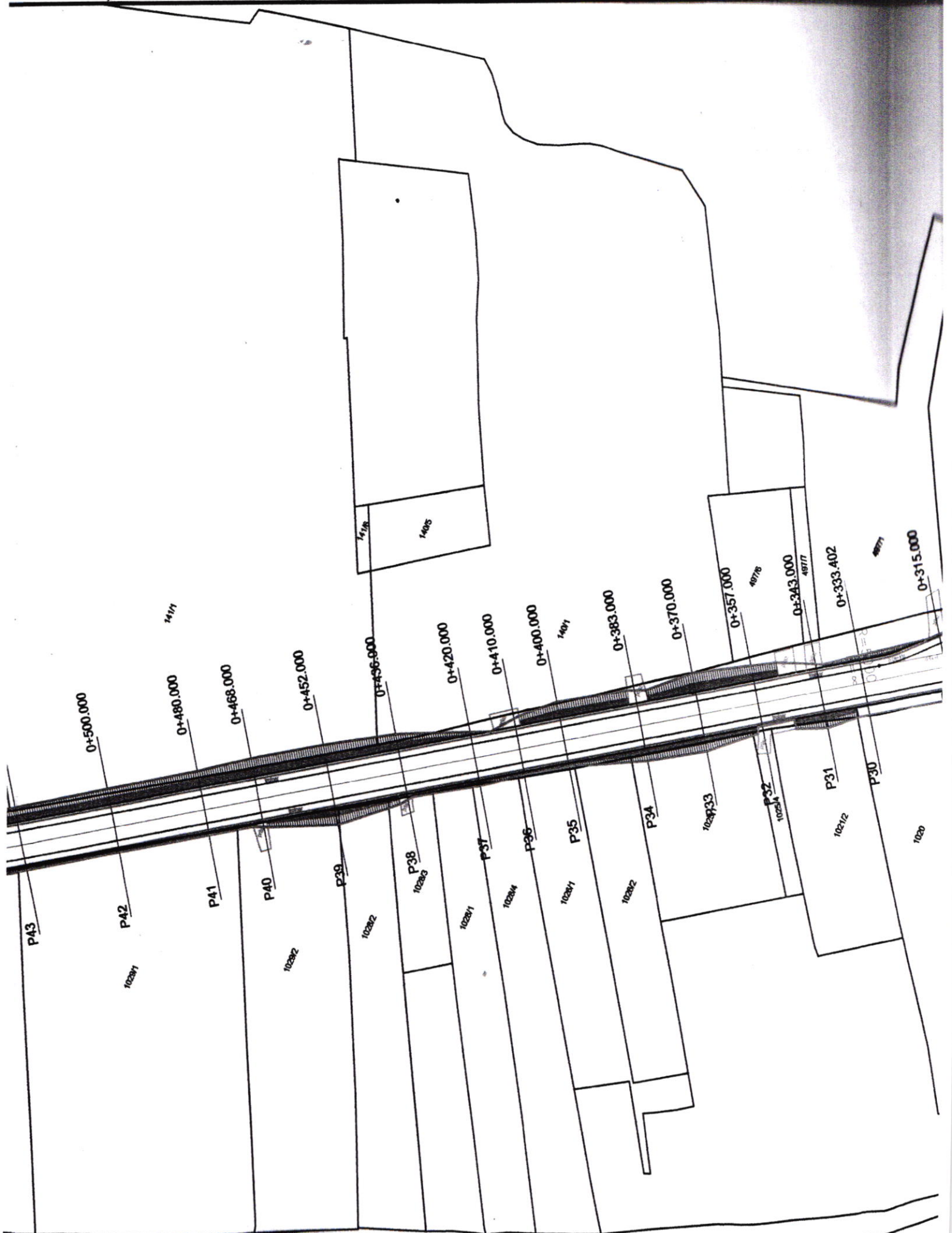


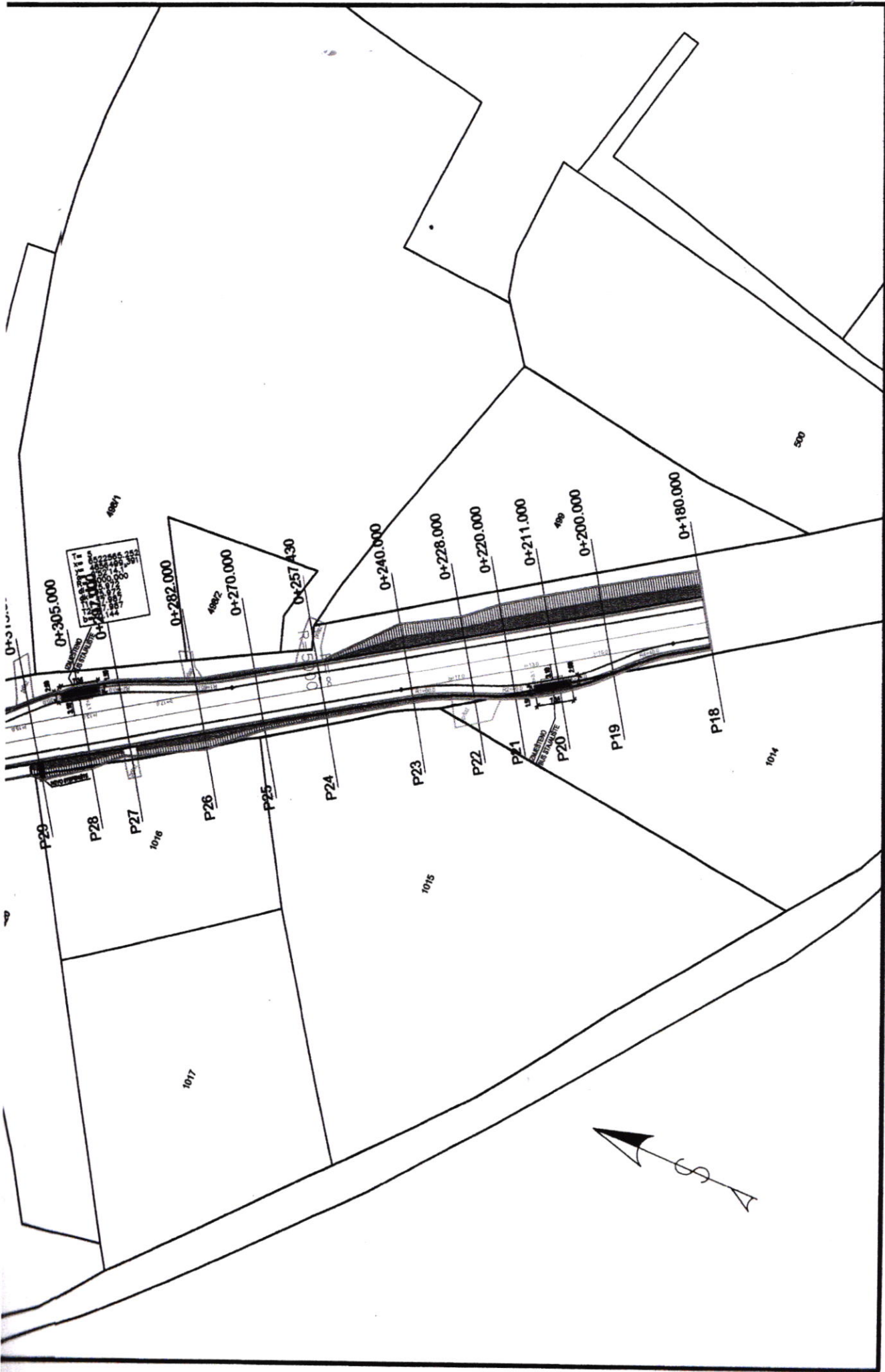






10343	10342	10341	10333	10332	10331	10330	10329	10328	10327	10326	10325	10324	10323	10322	10321	10320	10319	10318	10317	10316	10315	10314	10313	10312	10311	10310	10309	10308	10307	10306	10305	10304	10303	10302	10301	10300	10299	10298	10297	10296	10295	10294	10293	10292	10291	10290	10289	10288	10287	10286	10285	10284	10283	10282	10281	10280	10279	10278	10277	10276	10275	10274	10273	10272	10271	10270	10269	10268	10267	10266	10265	10264	10263	10262	10261	10260	10259	10258	10257	10256	10255	10254	10253	10252	10251	10250	10249	10248	10247	10246	10245	10244	10243	10242	10241	10240	10239	10238	10237	10236	10235	10234	10233	10232	10231	10230	10229	10228	10227	10226	10225	10224	10223	10222	10221	10220	10219	10218	10217	10216	10215	10214	10213	10212	10211	10210	10209	10208	10207	10206	10205	10204	10203	10202	10201	10200	10199	10198	10197	10196	10195	10194	10193	10192	10191	10190	10189	10188	10187	10186	10185	10184	10183	10182	10181	10180	10179	10178	10177	10176	10175	10174	10173	10172	10171	10170	10169	10168	10167	10166	10165	10164	10163	10162	10161	10160	10159	10158	10157	10156	10155	10154	10153	10152	10151	10150	10149	10148	10147	10146	10145	10144	10143	10142	10141	10140	10139	10138	10137	10136	10135	10134	10133	10132	10131	10130	10129	10128	10127	10126	10125	10124	10123	10122	10121	10120	10119	10118	10117	10116	10115	10114	10113	10112	10111	10110	10109	10108	10107	10106	10105	10104	10103	10102	10101	10100	10099	10098	10097	10096	10095	10094	10093	10092	10091	10090	10089	10088	10087	10086	10085	10084	10083	10082	10081	10080	10079	10078	10077	10076	10075	10074	10073	10072	10071	10070	10069	10068	10067	10066	10065	10064	10063	10062	10061	10060	10059	10058	10057	10056	10055	10054	10053	10052	10051	10050	10049	10048	10047	10046	10045	10044	10043	10042	10041	10040	10039	10038	10037	10036	10035	10034	10033	10032	10031	10030	10029	10028	10027	10026	10025	10024	10023	10022	10021	10020	10019	10018	10017	10016	10015	10014	10013	10012	10011	10010	10009	10008	10007	10006	10005	10004	10003	10002	10001	10000
-------	-------	-------	-------	-------	-------	-------	-------	-------	-------	-------	-------	-------	-------	-------	-------	-------	-------	-------	-------	-------	-------	-------	-------	-------	-------	-------	-------	-------	-------	-------	-------	-------	-------	-------	-------	-------	-------	-------	-------	-------	-------	-------	-------	-------	-------	-------	-------	-------	-------	-------	-------	-------	-------	-------	-------	-------	-------	-------	-------	-------	-------	-------	-------	-------	-------	-------	-------	-------	-------	-------	-------	-------	-------	-------	-------	-------	-------	-------	-------	-------	-------	-------	-------	-------	-------	-------	-------	-------	-------	-------	-------	-------	-------	-------	-------	-------	-------	-------	-------	-------	-------	-------	-------	-------	-------	-------	-------	-------	-------	-------	-------	-------	-------	-------	-------	-------	-------	-------	-------	-------	-------	-------	-------	-------	-------	-------	-------	-------	-------	-------	-------	-------	-------	-------	-------	-------	-------	-------	-------	-------	-------	-------	-------	-------	-------	-------	-------	-------	-------	-------	-------	-------	-------	-------	-------	-------	-------	-------	-------	-------	-------	-------	-------	-------	-------	-------	-------	-------	-------	-------	-------	-------	-------	-------	-------	-------	-------	-------	-------	-------	-------	-------	-------	-------	-------	-------	-------	-------	-------	-------	-------	-------	-------	-------	-------	-------	-------	-------	-------	-------	-------	-------	-------	-------	-------	-------	-------	-------	-------	-------	-------	-------	-------	-------	-------	-------	-------	-------	-------	-------	-------	-------	-------	-------	-------	-------	-------	-------	-------	-------	-------	-------	-------	-------	-------	-------	-------	-------	-------	-------	-------	-------	-------	-------	-------	-------	-------	-------	-------	-------	-------	-------	-------	-------	-------	-------	-------	-------	-------	-------	-------	-------	-------	-------	-------	-------	-------	-------	-------	-------	-------	-------	-------	-------	-------	-------	-------	-------	-------	-------	-------	-------	-------	-------	-------	-------	-------	-------	-------	-------	-------	-------	-------	-------	-------	-------	-------	-------	-------	-------	-------	-------	-------	-------	-------	-------	-------	-------	-------	-------	-------	-------	-------	-------	-------	-------	-------	-------	-------	-------	-------	-------	-------	-------	-------	-------	-------	-------	-------	-------	-------	-------	-------	-------	-------	-------





Broj:

L.c  
K.  
167  
102  
161  
(K.  
(2  
103  
110  
104

PRIM.

Ilidža,  
Izradi







PODNOŠILAC ZAHTJEVA  
Općina Ilidža

LOKACIJA OBJEKTA

Broj: 03-23- 3255/18

RAZMJERA 1 : 1000

L.d. Sarajevo- Hadžići 10, Hadžići 20, Sarajevo 21

K. O. Osijek

1673, 7, 1670/5, 12/3, 12/1, 16/1, 13, 106/2, 105/2, 106/1, 115/1, 116/2, 118, 119/12, 133, 135, 1033/2, 1030/6, 1030/7, 1030/3, 1030/1, 1029/1, 1029/2, 1028/2, 1028/3, 1028/1, 1028/4, 1026/2, 1025/1, 1025/4, 1021/2, 1016, 1014, 165/1, 165/4, 165/3, 165/2, 162/2, 161/4, 161/5, 161/2, 161/3, 159/3, 160, 159/2, 159/4, 159/1, 158, 136, 137, 138, 141/1, 140/1

(K. O. Donji Butmir)

( 2401, 1133/7, 1133/1, 1228/2, 1128/3, 1103/2, 1103/8, 1041/36, 1041/37, 1041/6, 1049/5, 1051/16, 1051/17, 1051/19, 1051/18, 1051/3, 1039/2, 1039/3, 1039/5, 1039/8, 1039/1, 1039/4, 1038/9, 1038/3, 1038/1, 1035/1, 1035/2, 1036/8, 1132/2, 1132/5, 1132/6, 1127/2, 1133/4, 1105/8, 1133/5, 1105/9, 1105/11, 1105/7, 1105/6, 1105/4, 1128/1, 1105/3, 1105/5, 1105/1, 1041/9, 1040/6, 1040/2, 1040/3, 1040/4, 1040/24 )

PRIMJEDBA-

Saobraćajnica

V (peta) / VI (šesta) stambena zona

Ilidža, dana 25.07.2018.god.

Izradio: Čenanović Edis, dipl. ing. geod.

(MP)

